





# Retour en images sur la soirée franco-hispanique






Lacs de Europe

Les Pies d'Europe sont un massif le plus élevé de la cordillère Cantabrique au nord de l'Espagne. Ils sont situés entre les Baïnes des Asturies, León et la Cantabrie. Les Pies et Baïnes sont très proches à non depuis la mer avec les Baïnes de quarante km. Les Pies a été donné par des marins espagnols venant de l'est car ils apprennent en premier, les Pies de Europe. Il existe un rivage national des Pies et Europe au nord-ouest de l'Espagne. On peut faire des randonnées sur ces montagnes. Il y a aussi et autres activités comme le ski et la chasse. Différents animaux y vivent: le cerf, le chat sauvage, le marais cantabrique, le lièvre des Pies, le marais blanc, le cerf de bruyère, le aigle royal et le renard fauve.


## LES ASTURIAS


Les Asturies sont une région du nord-ouest de l'Espagne. Elle est connue pour sa côte accidentée, ses montagnes, ses paysages admirables. Sa capitale est Oviedo. Les habitants des Asturies s'appellent les Asturiens ou Asturiennes. La population est de 1 000 000 habitants. Sa superficie est de 10 604 km<sup>2</sup>.



Desfilé du Sella

Desfilé du Sella, aussi appelé le Binqueo, est un événement sportif qui se déroule entre Asturias et Barcelonnette. C'est la plus longue course à pied au monde. Elle est une course de course longue sur le rivage Sella avec un parcours de 170 km. Elle est divisée en 3 jours de 5 heures. C'est devenu une fête. Le Binqueo est une course de 170 km. Elle fête et un moment de l'histoire de course longue espagnole.





Amiguetes

Amiguetes est une fête des Asturies qui a lieu le même jour que le Carnaval. C'est la fête de l'Espagne au nord-ouest de l'Espagne. Les Asturiens, habitants des Asturies, et qu'ils dans le sur qui sont souvent accompagnés dans le pays espagnol.

Argentine, oficial perrito morero Iguazú

El perrito morero:



Il se situe dans le parc national "Los Glaciares" de la province de Santa Cruz. Il a une superficie de 250 km<sup>2</sup> avec 187 m d'altitude de front glaciaire. Sa longueur maximale est de 30 km.

Iguazú

L'Iguazú est situé entre l'Argentine et le Brésil. Cet endroit est très réputé pour ses chutes d'eau, on les nomme "Les Chutes d'Iguazú".







Argentine:

L'Argentine est un pays d'Amérique du sud. Elle a comme capitale Buenos Aires et sa langue officielle est l'espagnol. L'Argentine a été fondée le 9 juillet 1816, elle a une superficie de 2,78 millions km<sup>2</sup>. C'est aussi une banque mondiale. Il s'y produit plusieurs fêtes chaque année: le jour de mémoire pour la vérité et de la justice (24 mars anniversaire du coup d'état de 1976), le jour des vétérans et des victimes de la guerre des Malouines (1<sup>er</sup> 2 avril).



La...  
La color...  
au nord...  
JP y res...  
d'habita...  
28ème p...  
ainsi qu...  
pour sa...  
millions...  
Elle com...  
toutes d...  
Sa capi...  
La ville...  
de carnat...  
Cantagat...  
et le car...  
Medellin...  
Les color...  
pfa-t trac...  
est une soi...











# TAPAS

